








Ⓢ	Verkehrshinweis	Nächte Fr/Sa + Sa/So + vor Feiertagen			
					
FS 12/13	Freising 	22.59	23.51	0.51	1.51
FS 12/13	Freising, Ottostr./Heiliggeistgasse	23.00	23.52	0.52	1.52
FS 12/13	- Sonnenstraße	23.00	23.52	0.52	1.52
FS 12/13	- Kölblstraße	23.01	23.53	0.53	1.53
FS 12/13	- Landshuter Straße	23.02	23.54	0.54	1.54
FS 12/13	- Korbinianbrücke	23.03	23.55	0.55	1.55
FS 12/13	- Erdinger Straße 31	23.04	23.56	0.56	1.56
FS 12/13	- Kirche St. Lantpert	23.05	23.57	0.57	1.57
FS 12/13	- Gute Anger	23.06	23.58	0.58	1.58
FS 12/13	- Katharina-Mair-Straße	23.06	23.58	0.58	1.58
FS 12/13	- Epiphanius-Zentrum	23.07	23.59	0.59	1.59
FS 12/13	- Jagdstraße	23.08	0.00	1.00	2.00
FS 12/13	- Haggertystraße	23.08	0.00	1.00	2.00
FS 12/13	- Falkenstraße	23.09	0.01	1.01	2.01
FS 12/13	- Schwabenau	23.10	0.02	1.02	2.02
FS 12/13	- Murstraße	23.10	0.02	1.02	2.02
FS 12/13	- Isarstraße	23.11	0.03	1.03	2.03
FS 12/13	- Landshuter Straße	23.13	0.05	1.05	2.05
FS 12/13	- Ottostr./Heiliggeistgasse	23.15	0.07	1.07	2.07
FS 12/13	Freising 	23.18	0.10	1.10	2.10

 = Freitagabend, Samstagabend und vor Feiertagen.

Ⓢ = Angabe der Zeitkartenringe | Busfahrten innerhalb einer Gemeinde gelten als Kurzstrecke: FS = Freising

Zusätzlich täglich während des uferlos-festivals vom 24.05. bis 31.05.2019 und täglich während des Volksfestes vom 06.09. bis 15.09.2019