

EU-Badestelle „Badesee Stoibermühle“

Der See hat in den letzten Jahren die Kriterien der bis Ende 2023 angewandten EG-Richtlinie erfüllt.

In den Jahren 1977 mit 1980 durch Kiesentnahme für den Autobahnbau München-Deggendorf entstandener Baggersee Pflanzenschutzgürtel im südlichen Bereich (Biotop) Rundwandermöglichkeit um den See Surfbereich.



Weitere Informationen und Bilder finden Sie unter

<http://www.erholungsflaechenverein.de/erhgeb/stoiberm/stoiberm.htm>

Aktuelle EU - Einstufung der Badegewässerqualität:

Badesee Stoibermühle







Die EU-Einstufung 2024 erfolgt auf Grundlage aller Untersuchungen unter Berücksichtigung der Untersuchungsergebnisse aus den Jahren 2019 bis 2023.

2019	2020	2021	2022	2023

Legende zur jährlichen Einstufung der Badewasserqualität

<p>Ausgezeichnete Badegewässerqualität ★★★★★ ausgezeichnet ★★★ gut ★ ausreichend — mangelhaft</p>	Innerhalb des Bewertungszeitraums von 4 Jahren ist die Wasserqualität als <u>ausgezeichnet</u> eingestuft.
<p>Gute Badegewässerqualität ★★★★★ ausgezeichnet ★★★ gut ★ ausreichend — mangelhaft</p>	Innerhalb des Bewertungszeitraums von 4 Jahren ist die Wasserqualität als <u>gut</u> eingestuft.
<p>Ausreichende Badegewässerqualität ★★★★★ ausgezeichnet ★★★ gut ★ ausreichend — mangelhaft</p>	Innerhalb des Bewertungszeitraums von 4 Jahren ist die Wasserqualität als <u>ausreichend</u> eingestuft.

 <p>Mangelhafte Badegewässerqualität</p>	<p>Innerhalb des Bewertungszeitraums von 4 Jahren ist die Wasserqualität als <u>mangelhaft</u> eingestuft.</p>
 <p>Baden verboten</p>	<p>Es besteht ein <u>Badeverbot</u></p>
 <p>Vom Baden wird abgeraten</p>	
	<p>Noch nicht bewertbar (Nach Sanierung wieder oder neu gemeldete Badestelle mit weniger als 16 Befunden)</p>

Badegewässerprofil gemäß § 6 der Bayerischen Badegewässerverordnung

Satzung für das Erholungsgebiet „Stoibermühle“